


























LEGENDA

STAV NÁVRH

	
	
	
	
	
	
	
	KL-2.1
	
	
	
	
	

HRANICA KATASTRA (= hranica riešeného územia)

HRANICA ZASTAVANÉHO ÚZEMIA K 1.1.1990

HRANICA SKUTOČNE ZASTAVANÉHO ÚZEMIA

PLOCHY IBV

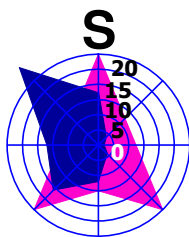
REKREÁCIA A CESTOVNÝ RUCH

RYBNÉ HOSPODÁRSTVO

OZNAČENIE LOKALITY

ÚČELOVÉ KOMUNIKÁCIE

IZOLAČNÁ ZELEŇ



0 200 400 600 m



ZMENY A DOPLNKY č.2 ÚPN-O KRÁĽOVA LEHOTA

Paré č.

Objednávateľ : obec Kráľova Lehota

Zhotoviteľ : ATELIER C, LIPTOVSKÝ HRÁDOK
Hlavný riešiteľ : Ing. arch. Vlasta Cukorová
Zodp. riešiteľ :



Dátum: 05.2019

M 1 : 10 000

Výkres č. 6

OCHRANA PRÍRODY A TVORBA KRAJINY