




























## LEGENDA

STAV	NÁVRH	VÝHLAD	
			HRANICA KATASTRA
			OBYTNÉ PLOCHY
			PLOCHY REKREÁCIE A TURIZMU
			
			ZRUŠENIE NÁVRHU/JAVU
			CHRÁNENÉ VTÁČIE ÚZEMIE
			PRAVDEPODOBNÁ ENVIRONMENTÁLNA ZÁŤAŽ
			
			



# ZMENY A DOPLNKY č.2 ÚPN-O KRÁĽOVA LEHOTA

Paré č.		Objednávateľ : Obec Kráľova Lehota
Dátum: 09.2019		 Zhotoviteľ: ATELIER C, L. HRÁDOK Hlavný riešiteľ: Ing. arch. Vlasta Cukorová Zodp. riešiteľ:
M 1 : 50 000		
Výkres č. 1		<b>ŠIRŠIE VZŤAHY</b>