

















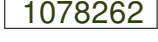





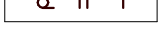







LEGENDA

STAV

NÁVRH

HRANICA KATASTRA (= hranica riešeného územia)

HRANICA ZASTAVANÉHO ÚZEMIA K 1.1.1990

HRANICA SKUTOČNE ZASTAVANÉHO ÚZEMIA

ZRUŠENIE NÁVRHU/JAVU

PLOCHY IBV

REKREÁCIA A CESTOVNÝ RUCH

OZNAČENIE LOKALITY

KOMUNIKÁCIE

HRANICA BPEJ

KÓD BPEJ

BONITA


CHRÁNENÉ PÔDY

DRUH POZEMKOV podľa "C"KN - záhrady, trvalé trávne porasty, orná pôda, neplodná pôda

MELIORÁCIE



ZMENY A DOPLNKY č.2 ÚPN-O KRÁĽOVA LEHOTA

Paré č.		Objedávateľ : Obec Kráľova Lehota
Dátum: 05.2019		 Zhotoviteľ: ATELIER C, L. HRÁDOK Hlavný riešiteľ: Ing. arch. Vlasta Cukorová Zodp. riešiteľ:
M 1 : 5 000		
Výkres č. 7		VYHODNOTENIE STAVEBNÝCH ZÁMEROV A INÝCH NÁVRHOV NA POĽNOHOSPODÁRSKEJ PÔDE