





LEGENDA

STAV

NÁVRH



HRANICA KATASTRA (= hranica riešeného územia)



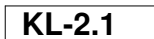
HRANICA ZASTAVANÉHO ÚZEMIA K 1.1.1990




HRANICA SKUTOČNE ZASTAVANÉHO ÚZEMIA



ZASTAVANÁ ČASŤ



OZNAČENIE LOKALITY



VEREJNÝ VODOVOD (OP 2m)



KANALIZÁCIA



ZMENY A DOPLNKY č.2 ÚPN-O KRÁĽOVA LEHOTA

Paré č.		Objednávateľ : Obec Kráľova Lehota
Dátum: 09.2019		 Zhotoviteľ: ATELIER C, L. HRÁDOK Hlavný riešiteľ: Ing. arch. Vlasta Cukorová Zodp. riešiteľ:
M 1 : 5 000		
Výkres č. 5b		
		VEREJNÉ TECHNICKÉ VYBAVENIE - vodné hospodárstvo